El tiempo en la jurisdicción Cornare

Boletín semanal Cornare
Gestión del Riesgo

En el encontrarás los acumulados de lluvias y el comportamiento de los niveles de algunos ríos y quebradas de la jurisdicción. Ten en cuenta la información, prevención y acción en temporada de lluvias y en fenómeno de El Niño y La Niña

Agosto 05 de 2019

Acumulado Precipitaciones

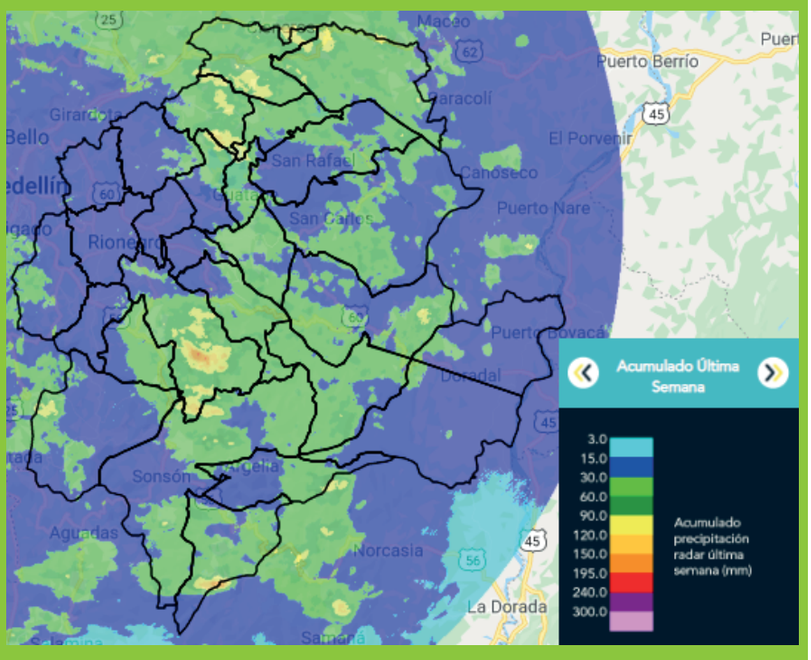

Durante la semana del 29 de julio al 04 de agosto, Se observan valores máximos acumulados de hasta 120 mm principalmente en las cuencas de río Calderas Completo, río Verde (Confluencia Calderas), quebrada Santa Gertrudis, quebrada Cocorná Sur y Samana (Colorados - Catalinas), pertenecientes principalmente a los municipios de El Carmen de Viboral y Concepción.

Fuente: Radar Siata.

Comportamiento Nivel Cauces Principales

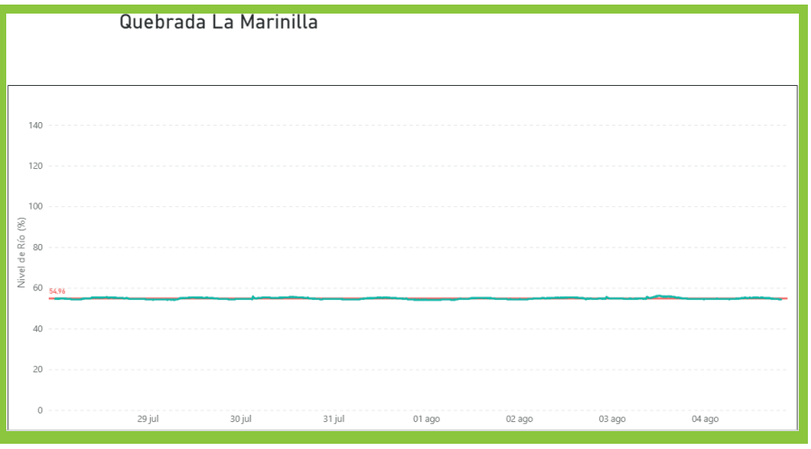

Durante la semana del 29 de julio al 04 de agosto el nivel promedio de la Quebrada La Marinilla se mantuvo sobre el 54% de ocupación de la banca, con un comportamiento estable durante toda la semana.

Fuente: Estación de nivel instalada por CORNARE sobre la quebrada La Marinilla municipio de El Santuario.

Durante la semana del 29 de julio al 04 de agosto el nivel promedio del Río Negro se mantuvo sobre el 37% de ocupación de la banca, el día 03 de agosto se presentó un aumento en el nivel no superior al 58%.

Fuente: Estación de nivel instalada por CORNARE sobre el Río Negro sector La Pica.

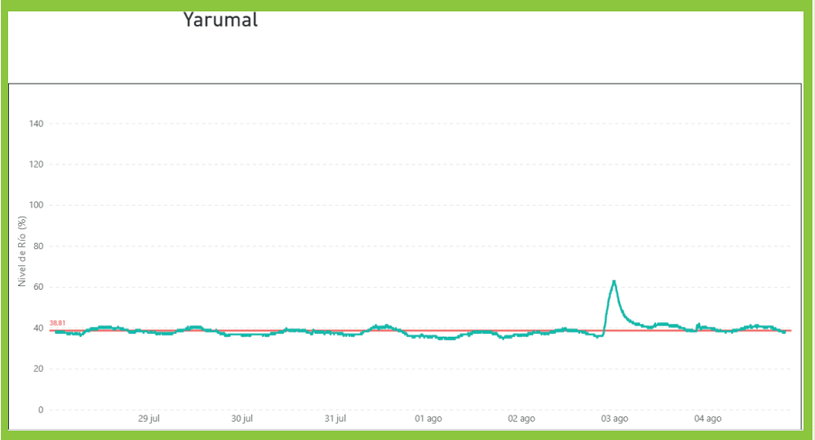

Durante la semana del 29 de julio al 04 de agosto el nivel promedio de la quebrada La Yarumal se mantuvo sobre el 38% de ocupación de la banca, el dia 03 de agosto presentó un aumento en el nivel no superior al 61%.

Fuente: Estación de nivel instalada por CORNARE sobre la quebrada La Yarumal en el municipio de Rionegro.

Durante la semana del 29 de julio al 04 de agosto el nivel promedio de la quebrada La Mosca se mantuvo sobre el 43% de ocupación de la banca, con un comportamiento estable durante toda la semana.

Fuente: Estación de nivel instalada por CORNARE sobre la quebrada La Mosca en el municipio de Guarne.

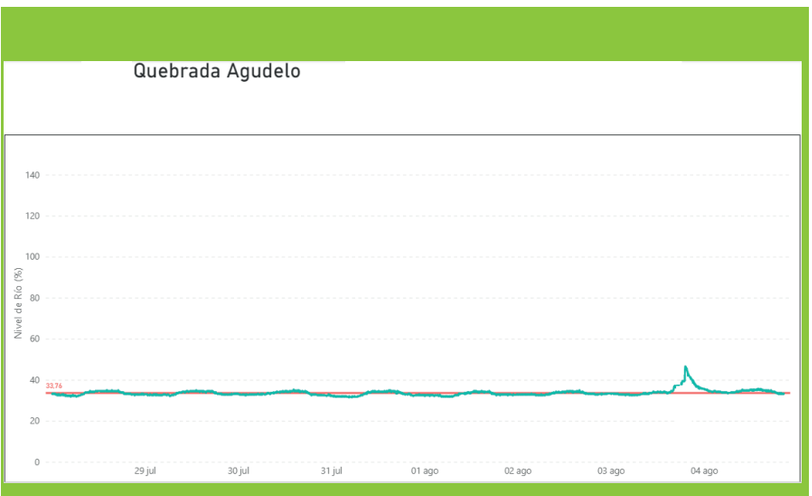

Durante la semana del 29 de julio al 04 de agosto el nivel promedio de la quebrada La Agudelo se mantuvo sobre el 33% de ocupación de la banca, con un comportamiento estable durante toda la semana.

Fuente: Estación de nivel instalada por CORNARE sobre la quebrada La Agudelo en el municipio del Retiro.

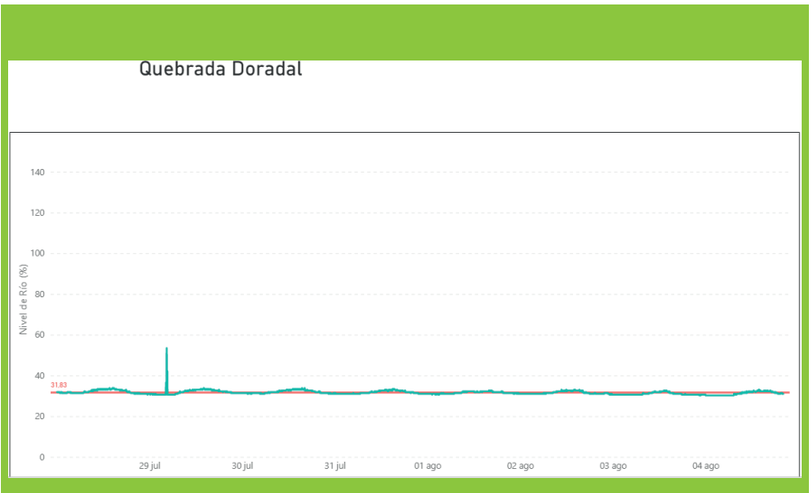

Durante la semana del 29 de julio al 04 de agosto el nivel promedio de la quebrada Doradal se mantuvo sobre el 31% de ocupación de la banca, con un comportamiento estable durante toda la semana.

Fuente: Estación de nivel instalada por CORNARE sobre la quebrada Doradal. corregimiento de Doradal del municipio de Puerto Triunfo.

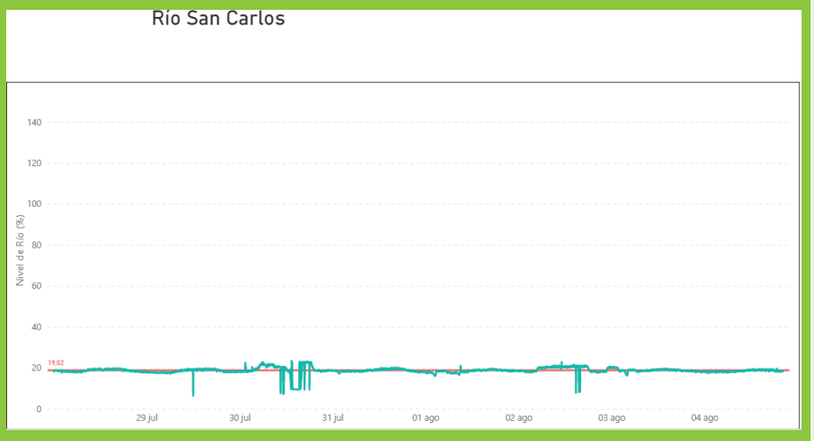

Durante la semana del 29 de julio al 04 de agosto el nivel promedio del río San Carlos se mantuvo sobre el 19% de ocupación de la banca. Con un comportamiento estable durante toda la semana.

Fuente: Estación de nivel instalada por CORNARE sobre el río San Carlos en el municipio de San Carlos.

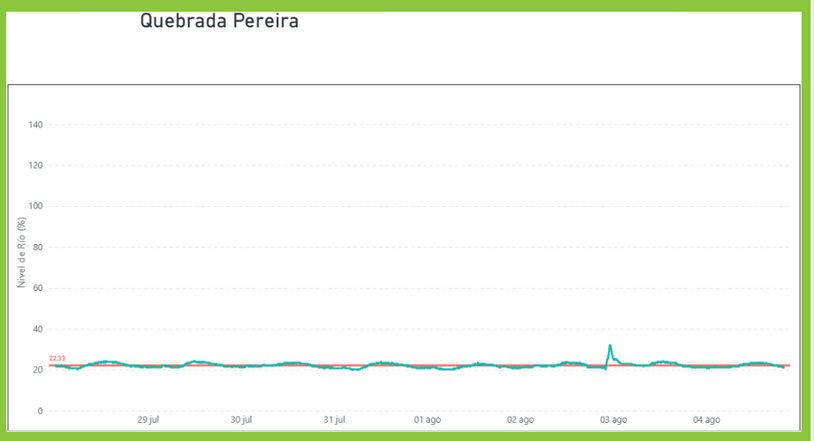

Durante la semana del 29 de julio al 04 de agosto el nivel promedio de la quebrada La Pereira se mantuvo sobre el 22% de ocupación de la banca, con un comportamiento estable durante toda la semana.

Fuente: Estación de nivel instalada por CORNARE sobre la quebrada La Pereira en el municipio de La Ceja.

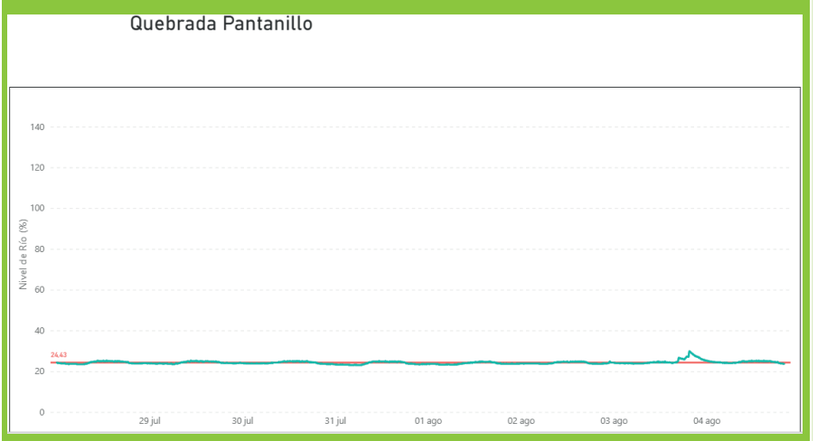

Durante la semana del 29 de julio al 04 de agosto el nivel promedio de la quebrada Pantanillo se mantuvo sobre el 24% de ocupación de la banca, con un comportamiento estable durante toda la semana.

Fuente: Estación de nivel instalada por CORNARE sobre el rio Pantanillo en el municipio del Retiro, en el sector de confluencia de la quebrada La Agudelo con el río Pantanillo.

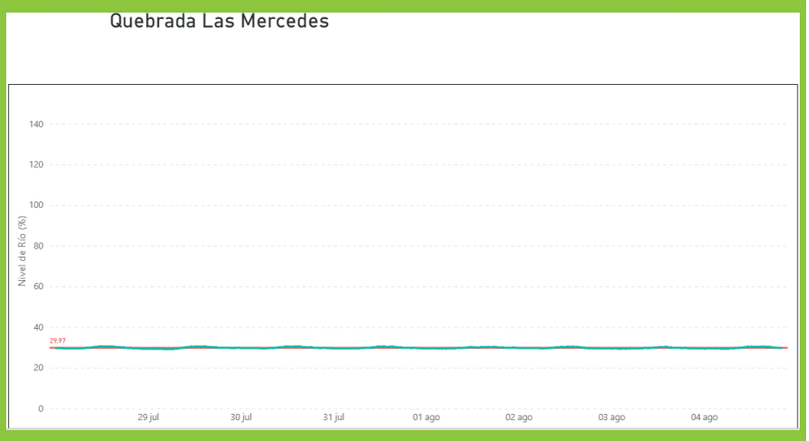

Durante la semana del 29 de julio al 04 de agosto el nivel promedio de la quebrada Las Mercedes se mantuvo sobre el 29% de ocupación de la banca, con un comportamiento estable durante toda la semana.

Fuente: Estación de nivel instalada por CORNARE sobre la quebrada Las Mercedes, corregimiento de Las Mercedes del municipio de Puerto Triunfo.

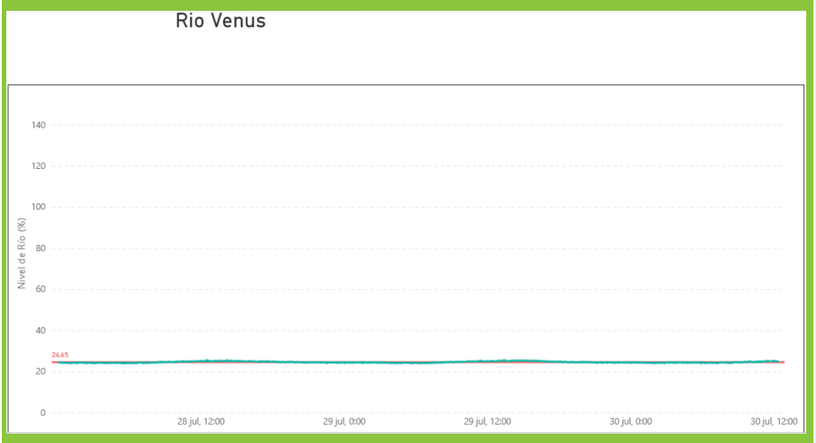

Durante la semana del 29 de julio al 04 de agosto el nivel promedio del río Venus se mantuvo sobre el 24% de ocupación de la banca, con un comportamiento estable durante toda la semana.

Fuente: Estación de nivel instalada por CORNARE sobre el río Venus en el corregimiento de Puerto Venus.

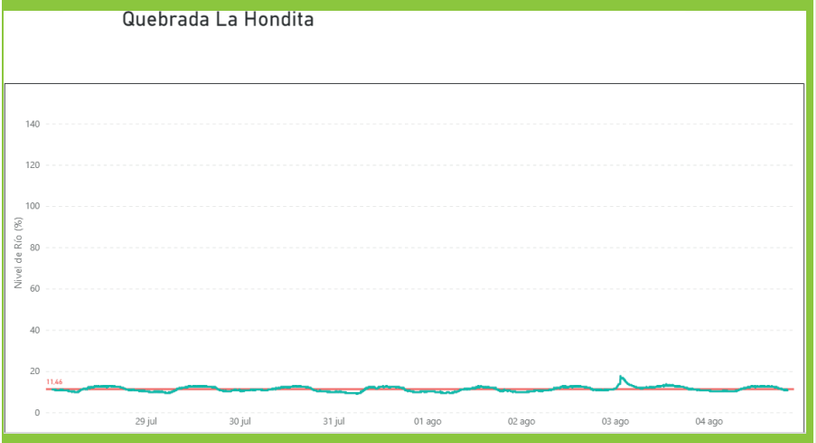

Durante la semana del 29 de julio al 04 de agosto el nivel promedio de la quebrada La Hondita se mantuvo sobre el 11% de ocupación de la banca, con un comportamiento estable durante toda la semana.

Fuente: Estación de nivel instalada por CORNARE sobre la quebrada La Hondita en el municipio de Guarne en el sector La Mayoría.

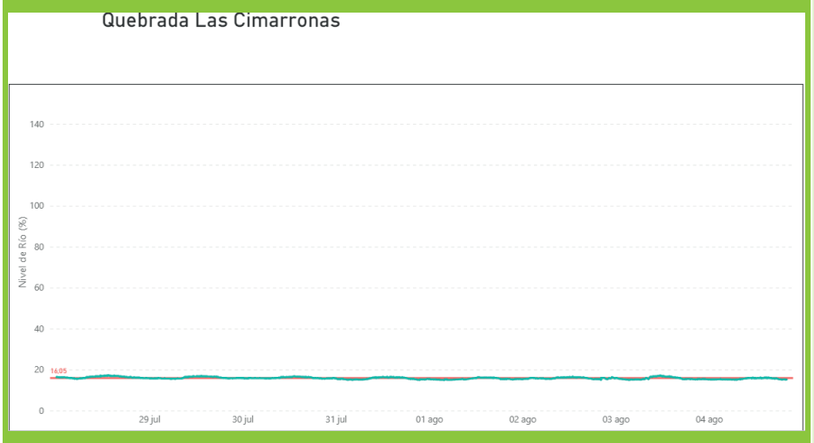

Durante la semana del 29 de julio al 04 de agosto el nivel promedio de la quebrada La Cimarrona se mantuvo sobre el 16% de ocupación de la banca, con un comportamiento estable durante toda la semana.

Fuente: Estación de nivel instalada por CORNARE sobre la quebrada La Cimarrona en el municipio de El Carmen.

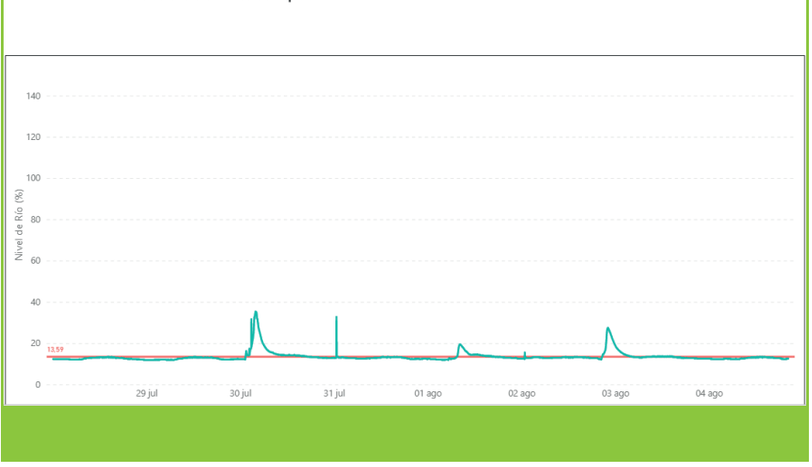

Durante la semana del 29 de julio al 04 de agosto el nivel promedio de la quebrada San Roque se mantuvo sobre el 13% de ocupación de la banca, con algunos aumentos durante la semana.

Fuente: Estación de nivel instalada por CORNARE sobre la quebrada San Roque, en el casco urbano del municipio de San Roque.

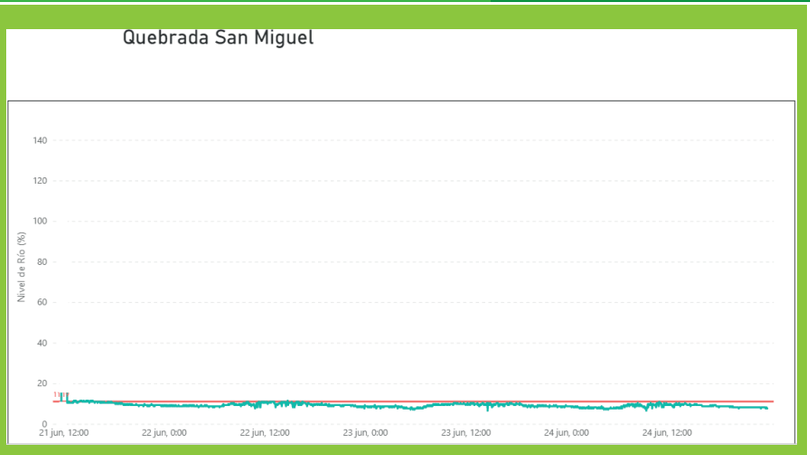

Durante la semana del 29 de julio al 04 de agosto el nivel promedio de la quebrada San Miguel se mantuvo sobre el 11% de ocupación de la banca, con un comportamiento estable durante toda la semana.

Fuente: Estación de nivel instalada por CORNARE sobre la quebrada San Miguel en el municipio de Santo Domingo.

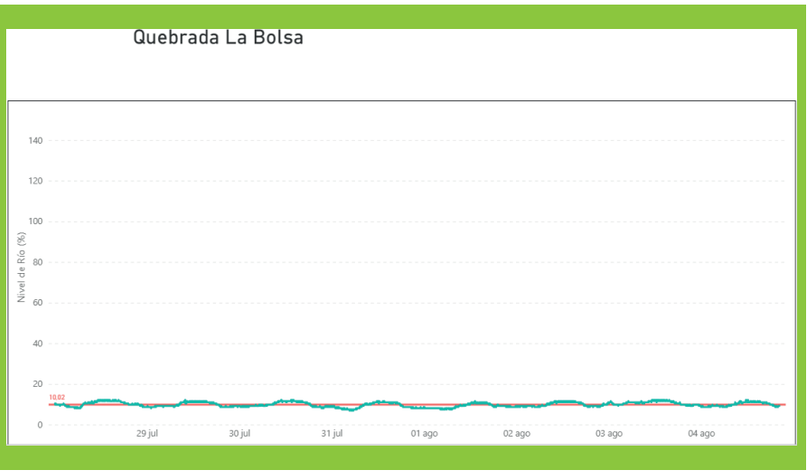

Durante la semana del 29 de julio al 04 de agosto el nivel promedio de la quebrada La Bolsa se mantuvo sobre el 10% de ocupación de la banca, con un comportamiento estable durante toda la semana.

Fuente: Estación de nivel instalada por CORNARE sobre la quebrada La Bolsa en el municipio de Marinilla.

Estado de los Embalses

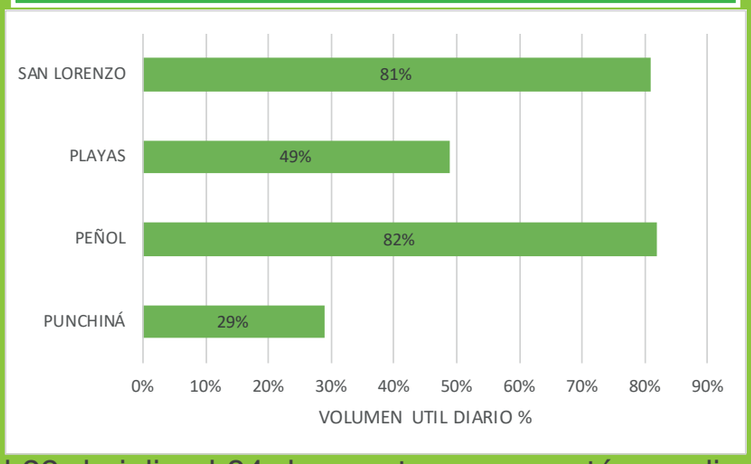

Durante la semana del 29 de julio al 04 de agosto se presentó una disminución en el nivel de los emblases de Punchiná y Playas, mientrás que los embalses de Peñol y San Lorenzo tuvieron un nivel e . Fuente:

Información de Interés

Alerta por Deslizamientos:
Probabilidad Baja:
Municipios de Abejorral, Argelia, La Unión, Nariño, San Carlos, San Francisco, San Luis y Sonsón.

Fuente: BOLETÍN PRONÓSTICO CRPA IDEAM.

Visítanos en: