El tiempo en la jurisdicción Cornare

Boletín semanal Cornare
Gestión del Riesgo

En el encontrarás los acumulados de lluvias y el comportamiento de los niveles de algunos ríos y quebradas de la jurisdiccion. Ten en cuenta la información, prevención y acción en esta temporada de lluvias.

Enero 14 de 2019

Acumulado Precipitaciones

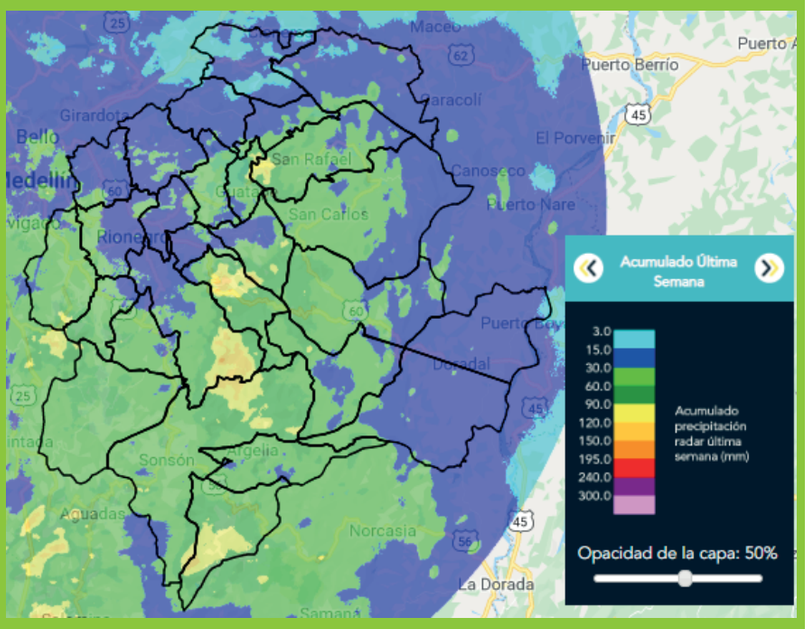

Durante la semana del 07 al 13 de Enero, en los municipios de la jurisdicción de Cornare, se observan acumulados máximos entre 60 y 90mm sobre los municipios de San Rafael, granada, Cocorná, El Carmen de Viboral, Sonsón, Nariño y el sur de El Retiro. El resto de la jurisdicción registra acumulados inferiores a 60mm y sobre el suroriente, valores inferiores a 30mm.

Las cuencas asociadas a estos máximos acumulados corresponden a las de las fuentes hídricas R. Verde (confluencia Calderas) entre los municipios de Sonsón y El Carmen de Viboral, R. Calderas Completo en Cocorná, N7_Samana (ríos Guatape-Churimo) en San Rafael, R. San Pedro y R. Condor en Nariño, y Río La Miel en El Retiro.

Fuente: Radar Siata.

Comportamiento Nivel Cauces Principales

Durante la semana del 07 al 13 de enero el nivel promedio de la Quebrada La Marinilla se mantuvo sobre el 24% de ocupación de la banca con un comportamiento estable durante toda la semana.

Fuente: Estación de nivel instalada por CORNARE sobre la quebrada La Marinilla municipio de El Santuario.

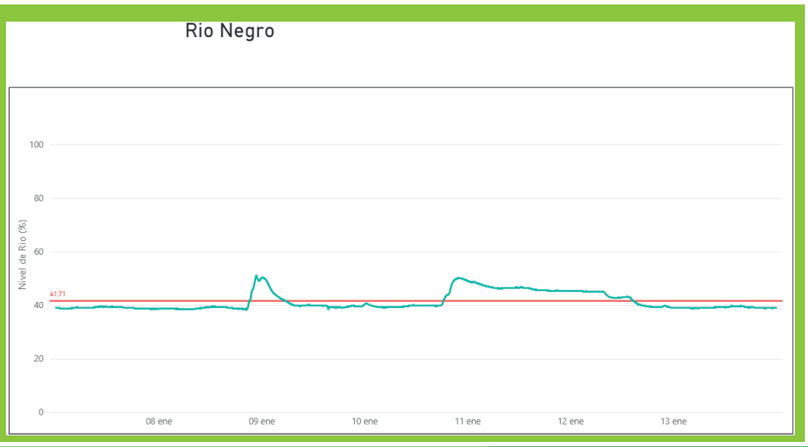

Durante la semana del 07 al 13 de enero el nivel promedio del Río Negro se mantuvo sobre el 41% de ocupación de la banca con un comportamiento estable durante toda la semana. Se presenta un aumento en el nivel con respecto a la semana anterior.

Fuente: Estación de nivel instalada por CORNARE sobre el Río Negro sector La Pica.

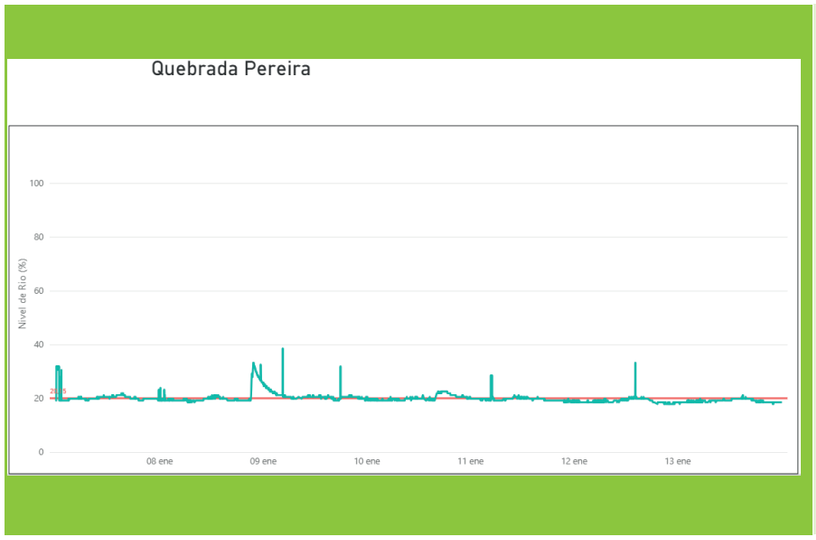

Durante la semana del 07 al 13 de enero el nivel promedio de la Quebrada La Pereira se mantuvo sobre el 20% de ocupación de la banca con un comportamiento estable durante toda la semana.

Fuente: Estación de nivel instalada por CORNARE sobre la quebrada La Pereira en el municipio de La Ceja.

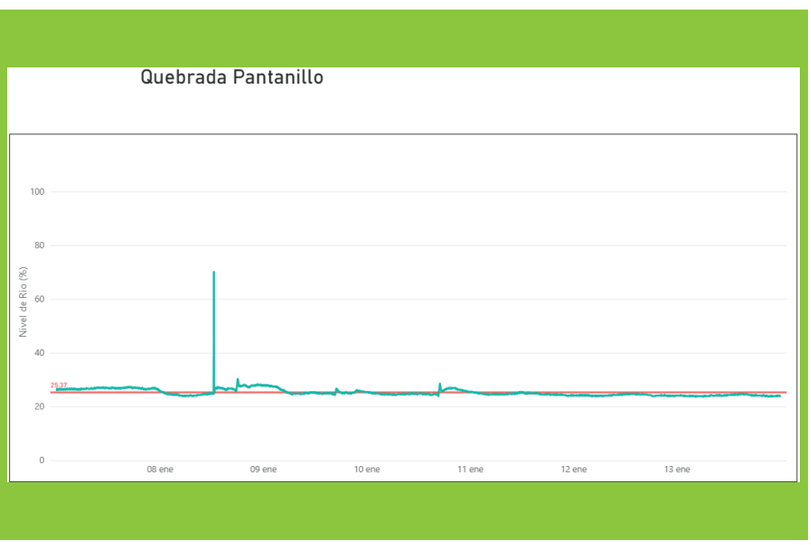

Durante la semana del 07 al 13 de enero el nivel promedio del Río Pantanillo se mantuvo sobre el 25% de ocupación de la banca con un comportamiento estable durante toda la semana.

Fuente: Estación de nivel instalada por CORNARE sobre el Río Pantanillo en el lugar de confluencia entre la Quebrada La Agudelo y el Río Pantanillo en el municiopio El Retiro.

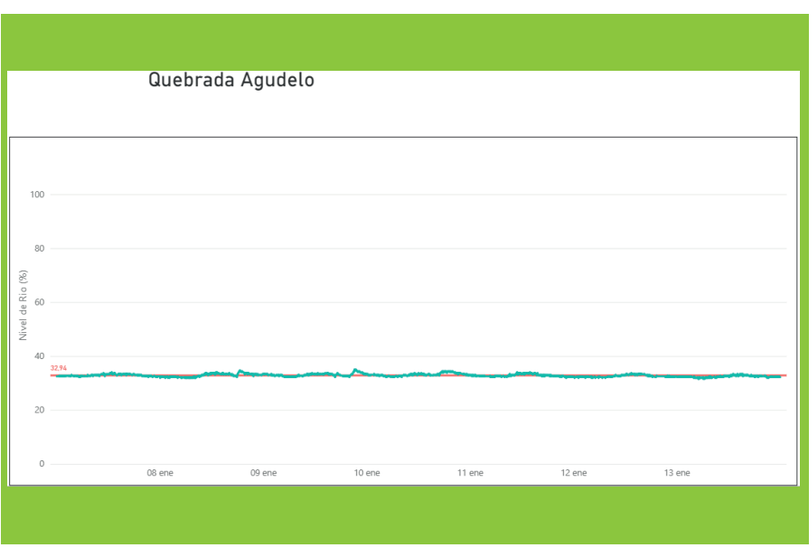

Durante la semana del 07 al 13 de enero el nivel promedio de la Quebrada La Agudelo se mantuvo sobre el 32% de ocupación de la banca con un comportamiento estable durante toda la semana.

Fuente: Estación de nivel instalada por CORNARE sobre la quebrada La Agudelo en el municipio del Retiro en el sector Paso del Toro.

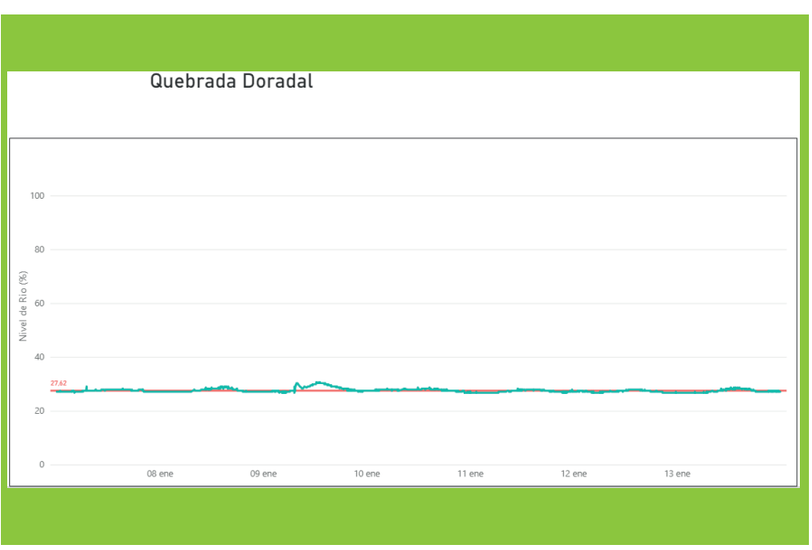

Durante la semana del 07 al 13 de enero el nivel promedio de la Quebrada Doradal se mantuvo sobre el 27% de ocupación de la banca.

Fuente: Estación de nivel instalada por CORNARE sobre la quebrada Doradal en el corregimiento de Doradal del municipio de Puerto Triunfo.

Estado de los Embalses

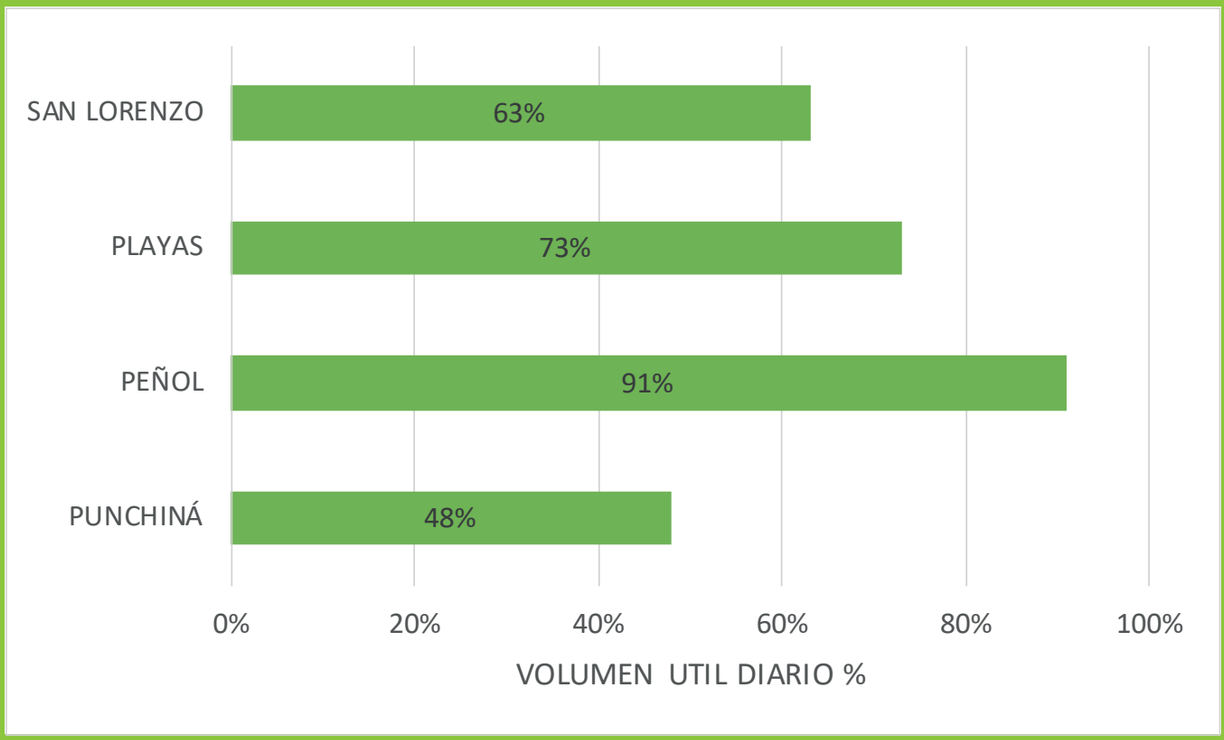

Fuente: XM

Información Varia

Alerta por Deslizamientos:

Probabilidad Baja:
Municipios de Abejorral, Argelia, La Unión, Nariño, San Carlos, San Francisco, San Luis y Sonsón.

Fuente: BOLETÍN PRONÓSTICO CRPA IDEAM.